



**Naturschutzbund Deutschland
Gruppe Emmerthal e. V.**

Wer sind wir?

Seit 1987, also seit nunmehr 25 Jahren besteht in der Gemeinde Emmerthal eine Gruppe des Naturschutzbund Deutschland (NABU), der seinerseits seit über 100 Jahren besteht und somit zu den ältesten Naturschutzorganisationen in Deutschland zählt.

Derzeit setzt sich die Gruppe aus etwa 65 aktiven oder fördernden Mitgliedern zusammen.

Bundesweit sind es in vielen Gruppierungen ca. 420.000 Mitglieder, die sich für den Natur- und Umweltschutz einsetzen.


Der NABU ist hiermit einer der größten deutschen Naturschutzverbände, der sich regional, national und auch international nach dem Motto "Für Mensch und Natur" engagiert.



Ilseauwald mit blühendem Bärlauch bei Esperde



Quellmoor und Weidensumpfwald bei Kirchohsen



Trockene Glatthaferwiese zwischen Esperde und Bessinghausen

Was tun wir?

In erster Linie betreiben wir praktischen Naturschutz. Vordringlich widmen wir uns hierbei dem Biotopschutz und dem Artenschutz.

Hierzu betreuen bzw. pflegen wir - z. T. in Zusammenarbeit mit Landwirten - im Gebiet der Gemeinde Emmerthal eine Reihe von Flächen, die Lebensraum gefährdeter Tier- und Pflanzenarten oder Lebensgemeinschaften sind.






Breitblättriges Knabenkraut auf einer unserer Pachtflächen

In anderen Bereichen entwickeln wir z. B. durch die Neupflanzung von Hecken Lebens- und Rückzugsräume für die heimische Flora und Fauna sowie landschaftsgliedernde und -belebende Strukturen. Einige Beispiele zeigen die Fotos links. Insgesamt umfasst die von uns betreute Fläche eine Größe von ca. 21 ha.

Hinzu kommt die Betreuung der jährlichen Amphibienwanderung in Voremberg und auch Bessinghausen.

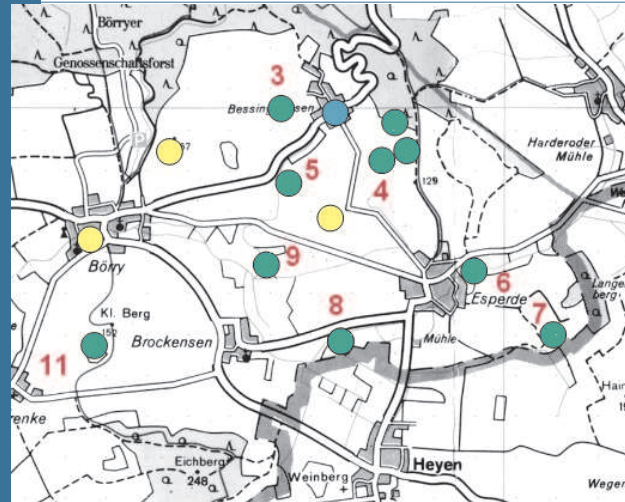
Als gesetzlich anerkannter Naturschutzverband werden wir bei verschiedenen Planungen beteiligt und können Hinweise und Anregungen geben aber auch Bedenken äussern.

Betreute Flächen:

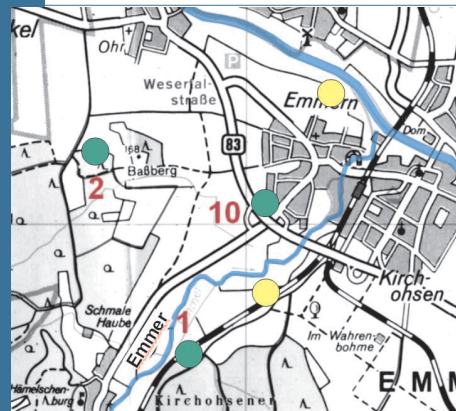
-  Pachtflächen, Eigentum etc.
-  Gehölzpflanzungen
-  Amphibienwanderung

Nr. Strukturen

- 1 Feuchtbrache, Sumpf und Gehölz
- 2 Gras- / Staudenflur, Waldrand
- 3 Feldgehölz
- 4 Grünland, Grünlandbrache und Gehölze
- 5 Grünland
- 6 Auwald und Grünland
- 7 Trockenes Grünland / Magerrasen und Gehölze
- 8 Feuchtbrache, Sumpf
- 9 Grünlandbrache, Gehölz
- 10 Obstwiese, Ortsrand
- 11 Trockenes Grünland / Trockengebüsch



Flächen im Raum Börby/Esperde



Flächen im Raum Kirchohsen/Emmern

Kontakt

Fragen?
Interesse?

Unsere Anschrift lautet:

Naturschutzbund Deutschland
Gruppe Emmerthal e. V.
Gellerserstr. 21
31860 Emmerthal

Telefon

05155/5515

E-mail

Oliver.Gockel@t-online.de

Internet

www.nabu-hamelnpyrmont.de

Homepage des
NABU - Bundesverbandes
www.NABU.de

Herausgeber, Konzept:
NABU, Gruppe Emmerthal e. V.,
Juni 2012
Fotos:
NABU Emmerthal